CANOTTIERI GHIFFA

ASD. CANOTTIERI GHIFFA
Corso Belvedere snc. 28823 Ghiffa VB
347 93 08 988
carlo.garzia61@gmail.com

OGGETTO: INDICAZIONI LOGISTICHE PER LA GARA DISCESA COMBINATA DEL 05/05/2024

La gara combinata si svolge su due percorsi (corto e lungo) tra Gravellona Toce (torrente Strona) e Verbania (fiume Toce).

A. Il percorso corto è interamente sullo Strona e si sviluppa sugli ultimi 500 metri prima della confluenza nel Toce. Si tratta di un percorso mediamente di II+ con onde soprattutto nella pima parte e qualche curva.
B. Il percorso lungo comprende il percorso corto di cui sopra e si prolunga sul fiume Toce per un totale di 3.150 metri. Il Toce è un fiume di I generalmente con poca corrente. **Per la categoria Allievi (A e B) è previsto, in luogo del percorso lungo, di svolgere due volte il percorso corto**.

L'accredito è in zona arrivo, pertanto, date le caratteristiche del percorso, è possibile imbarcarsi all'arrivo del percorso lungo dopo l'accredito, risalire il Toce fino alla confluenza, sbarcare e risalire a piedi lo Strona fino alla partenza; il tutto richiede, andando con calma, circa 40 minuti. Diversamente ci si può dirigere in auto a Gravellona Toce, lungo via Rothplez, come indicato in figura 2; i concorrenti da via Rothplez dovranno procedere a piedi sino al fondo di via ing. Lagostina, superare il muretto e raggiungere la riva del fiume.

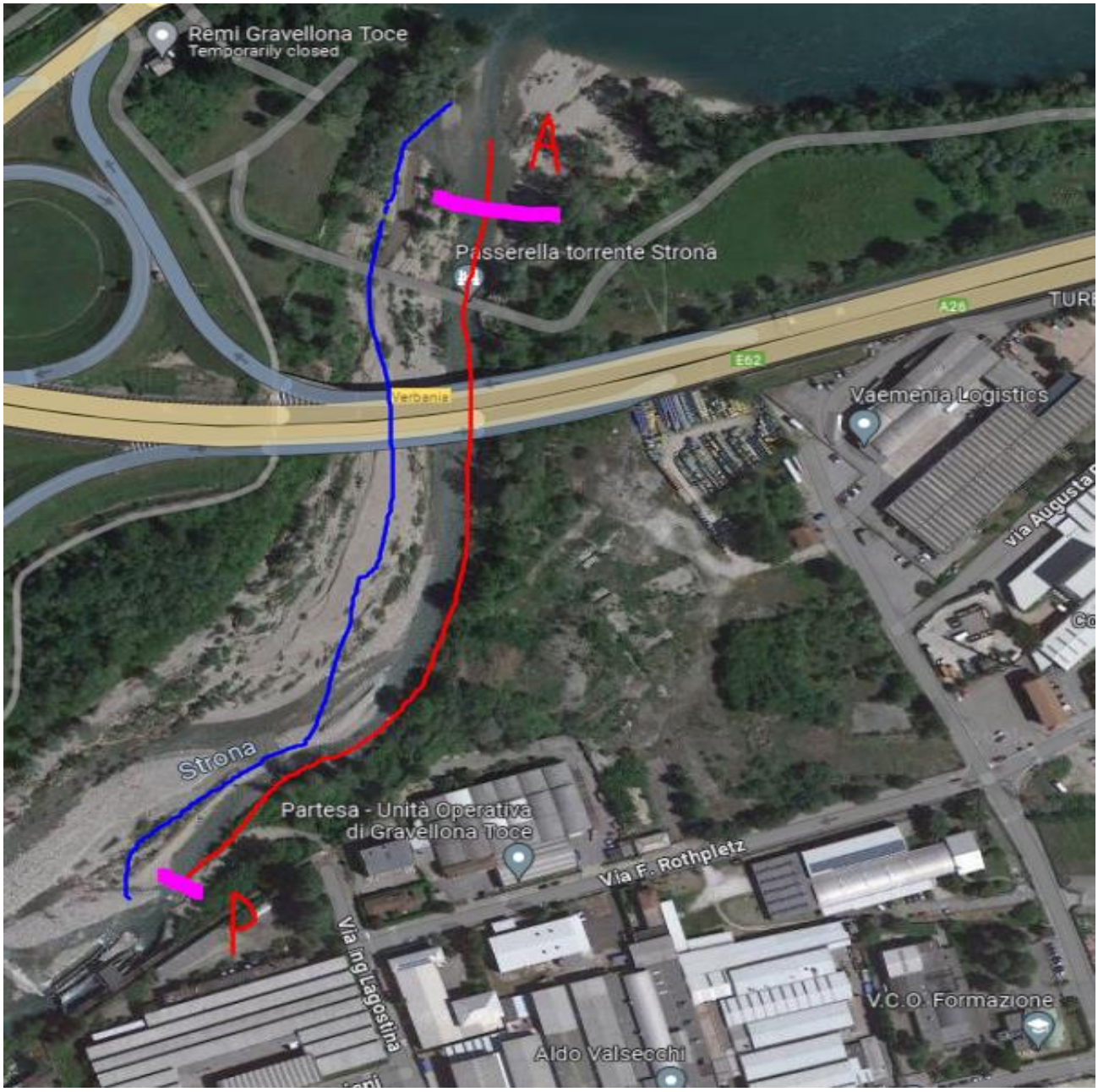

Figura 1: planimetria percorso corto: in fucsia linee di partenza e arrivo; in rosso il percorso; in blu il percorso consigliato per recupero a piedi

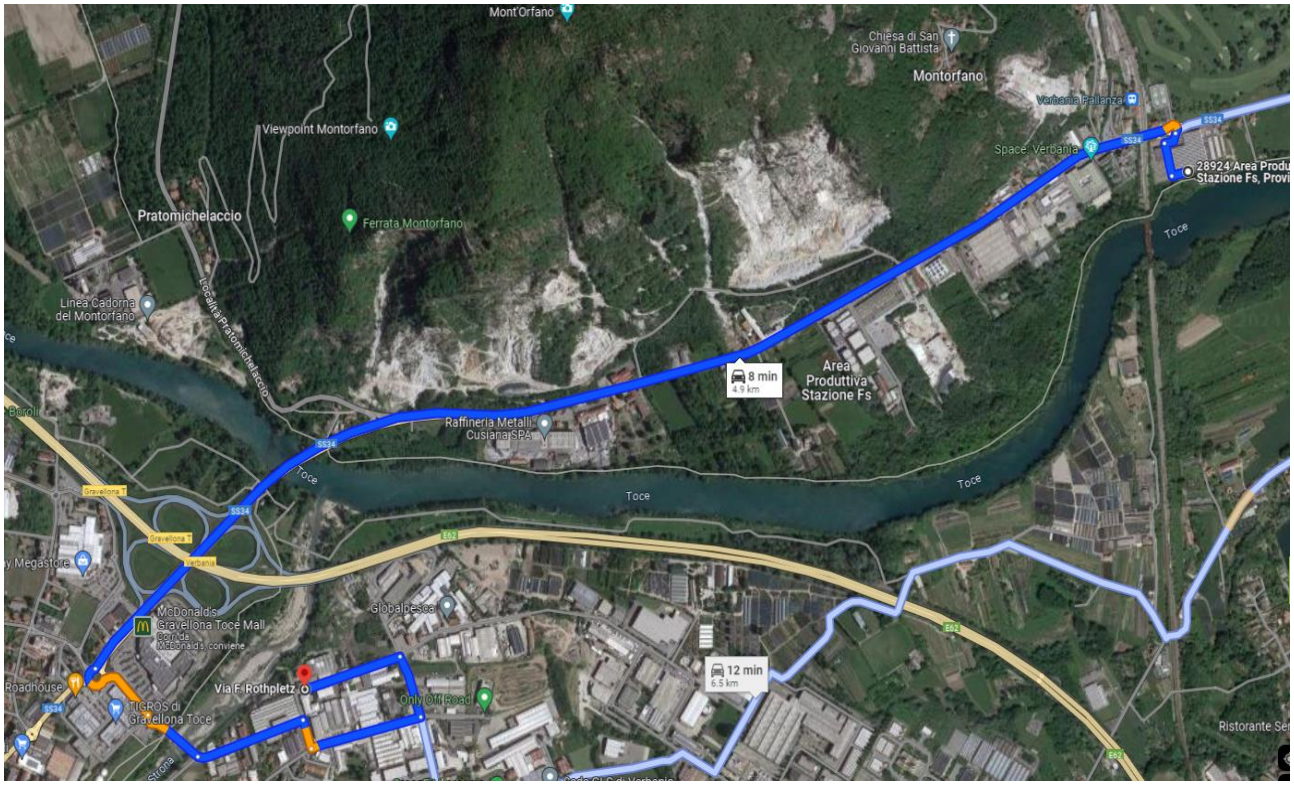

Figura 2: indicazione area posteggio in partenza

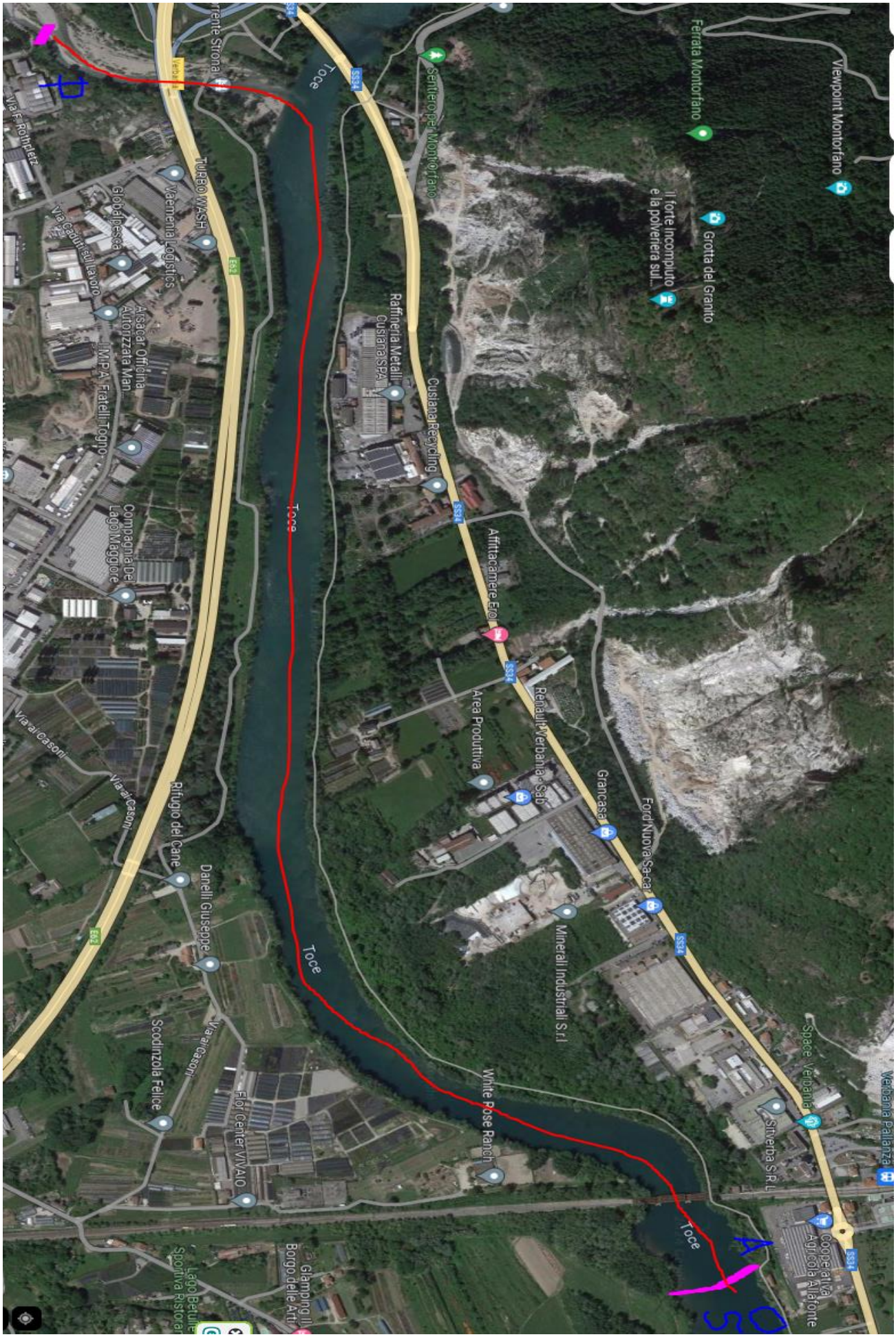

Figura 3: percorso lungo

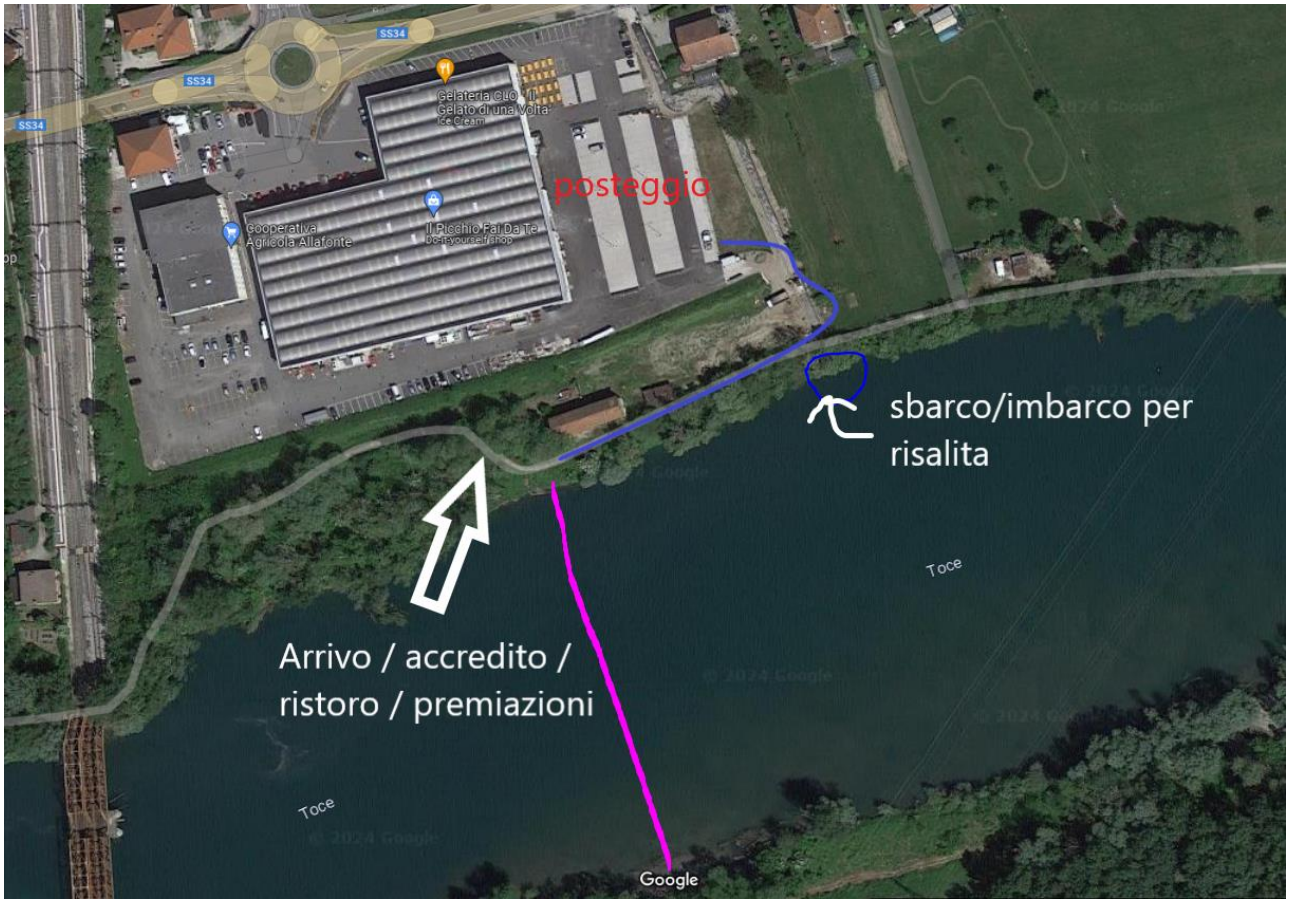

Figura 4 zona di arrivo – accredito – ristoro - premiazioni